

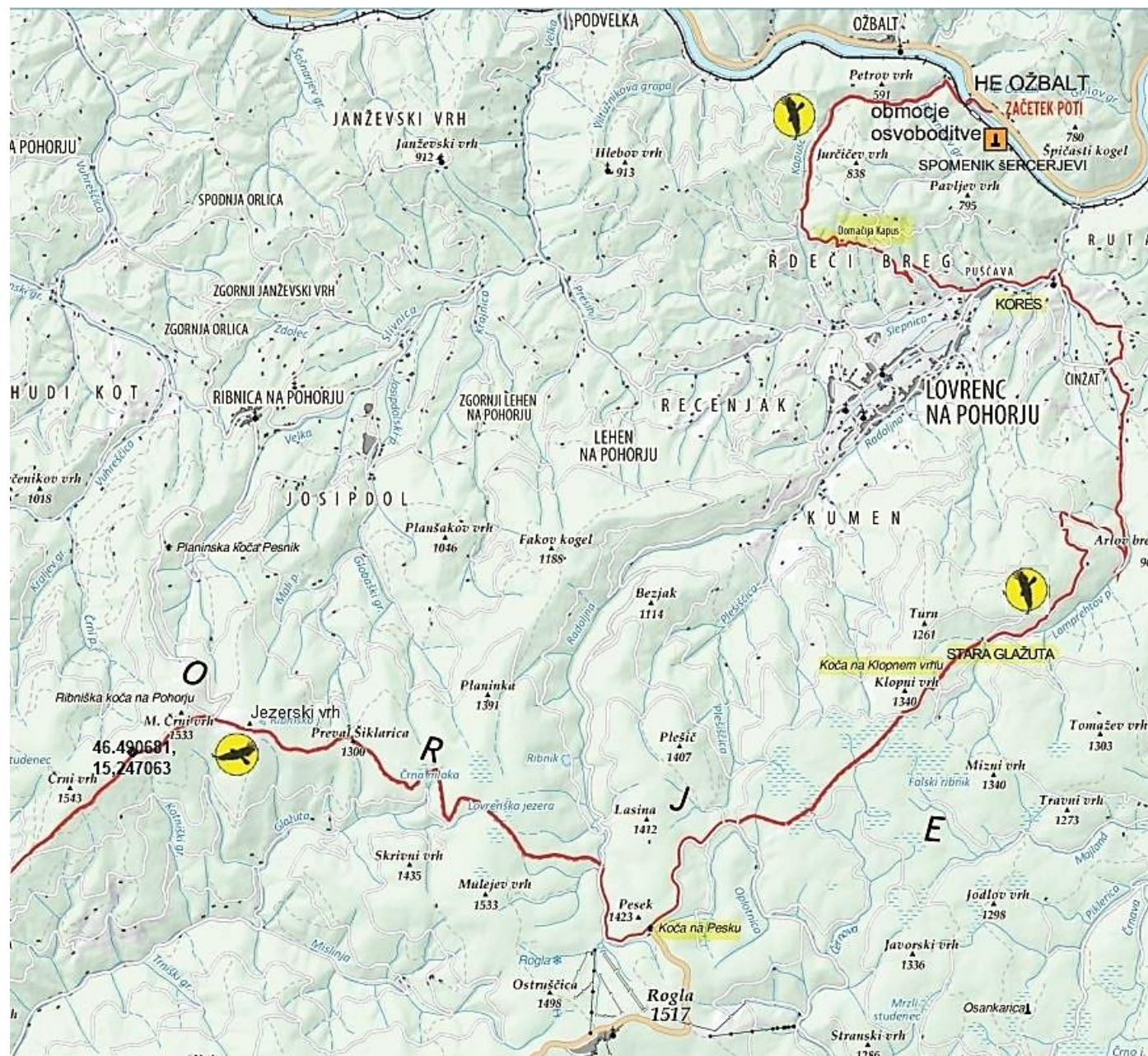
MEDNARODNA SPOMINSKA POT ZAVEZNIŠTVA VRANOV LET

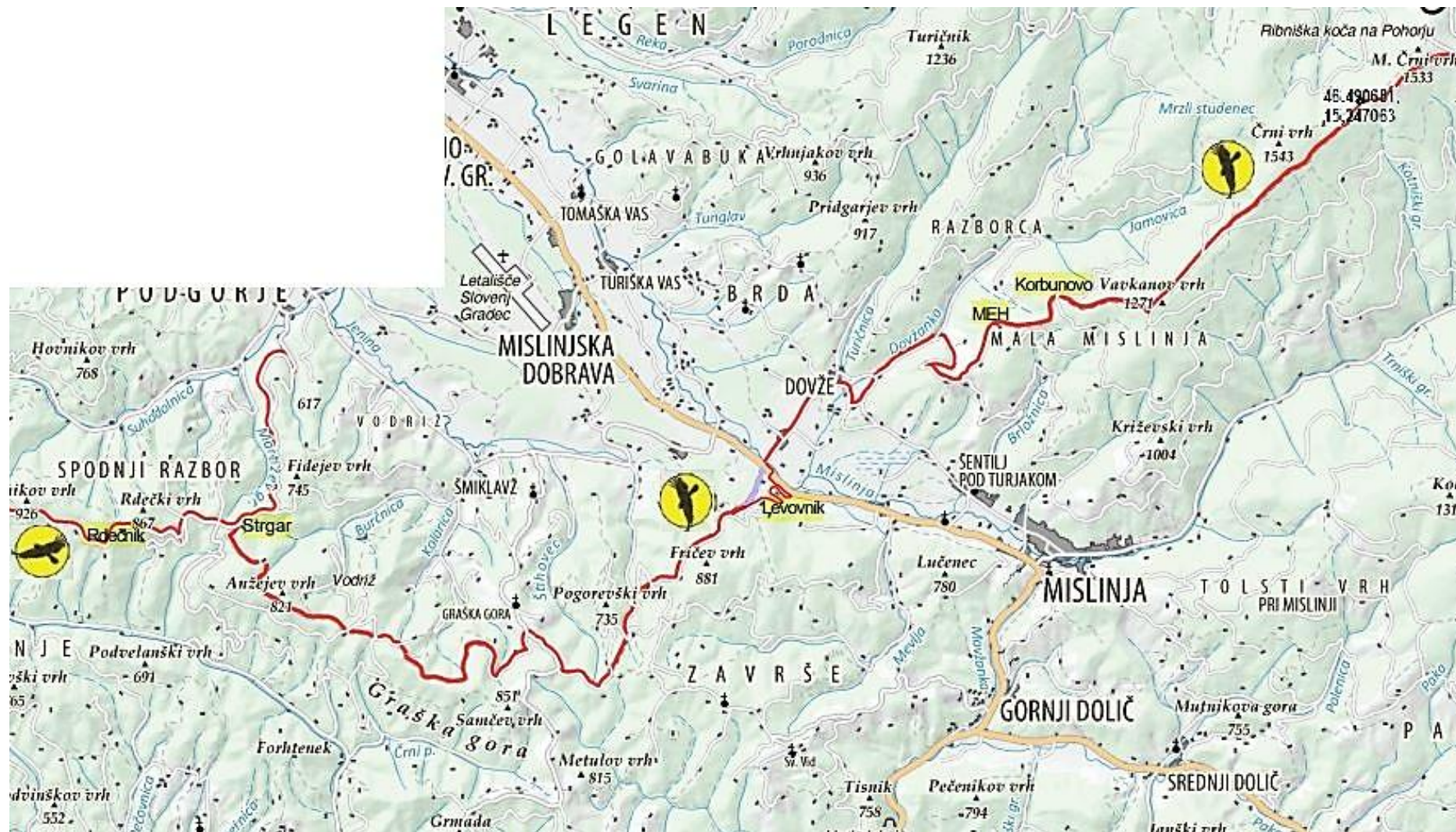
ŠTAJERSKA – 153 km

HE Ožbalt - GEOSS –
- Zg. Hotič, spomenik –
- Kresnice

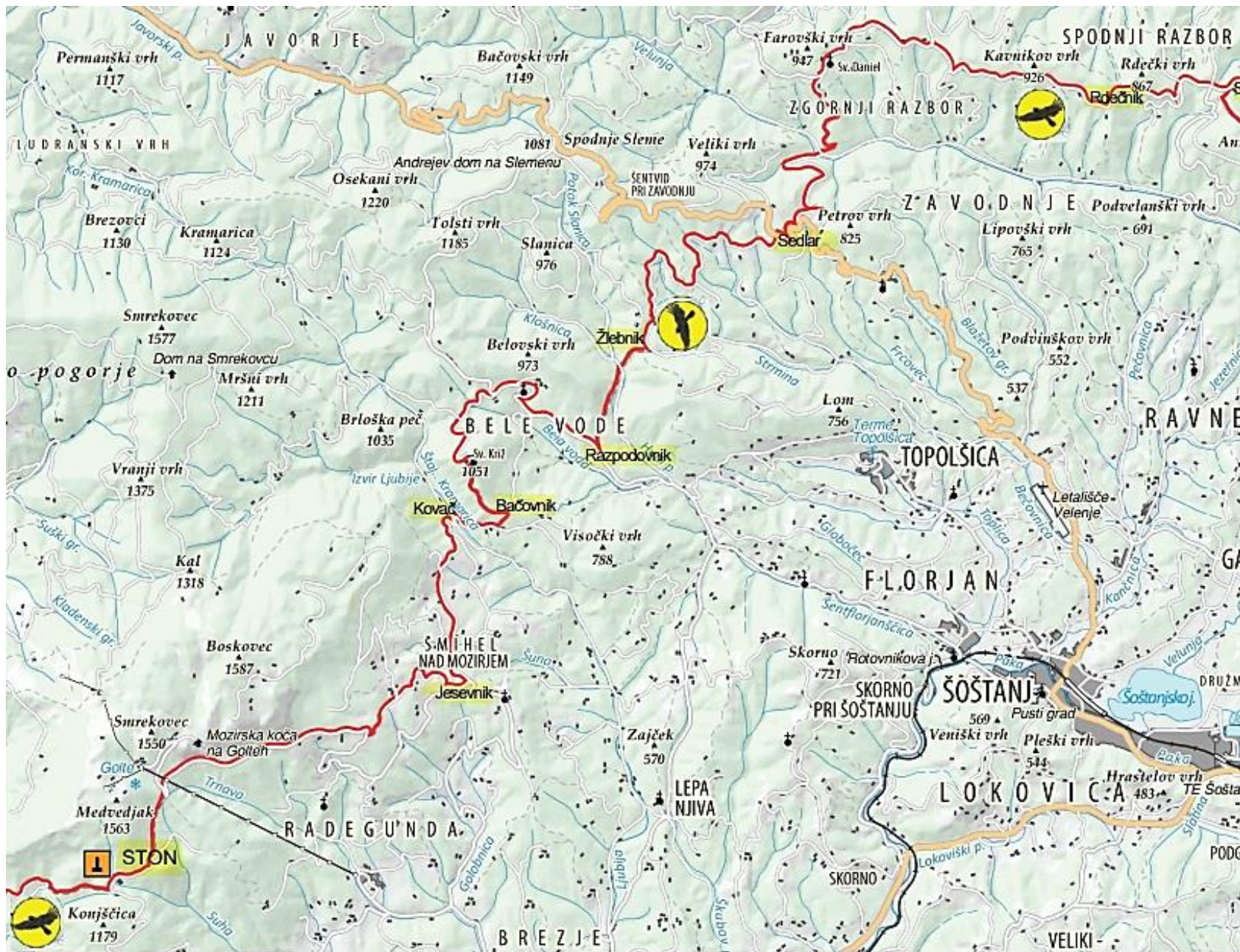
ali
bližnjica
GEOSS - Mala sela – Vernek
- Kresnice

1 OŽBALT – geog. koor. 46.490681,
15.247063 odcep od SPP1 v Mislinjo
38,14 km





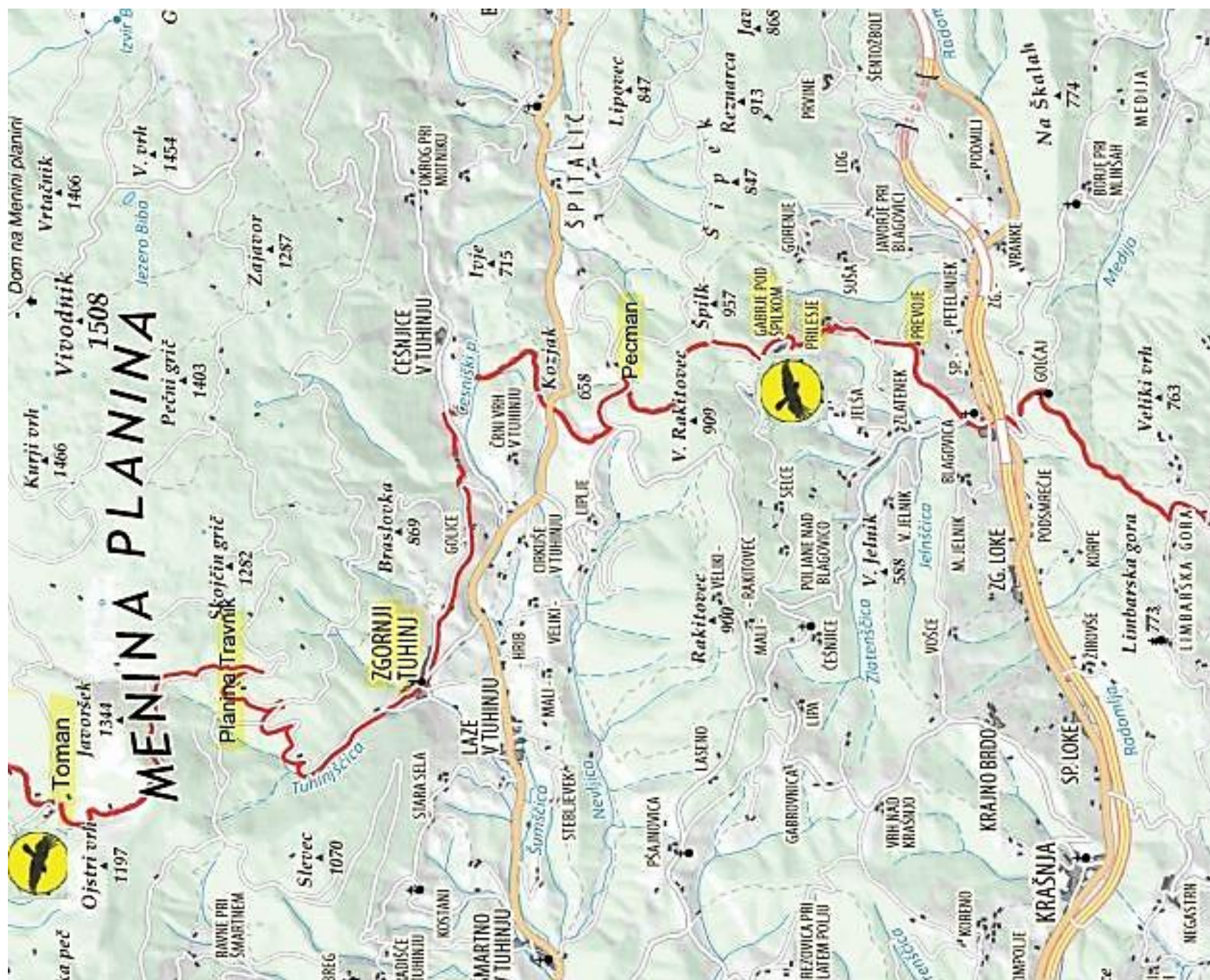
2 geog. koor. 46.490681, 15.247063
 ODCEP od SPP 1 V MISLINJO -
 - RDEČNIK, 27,20 km



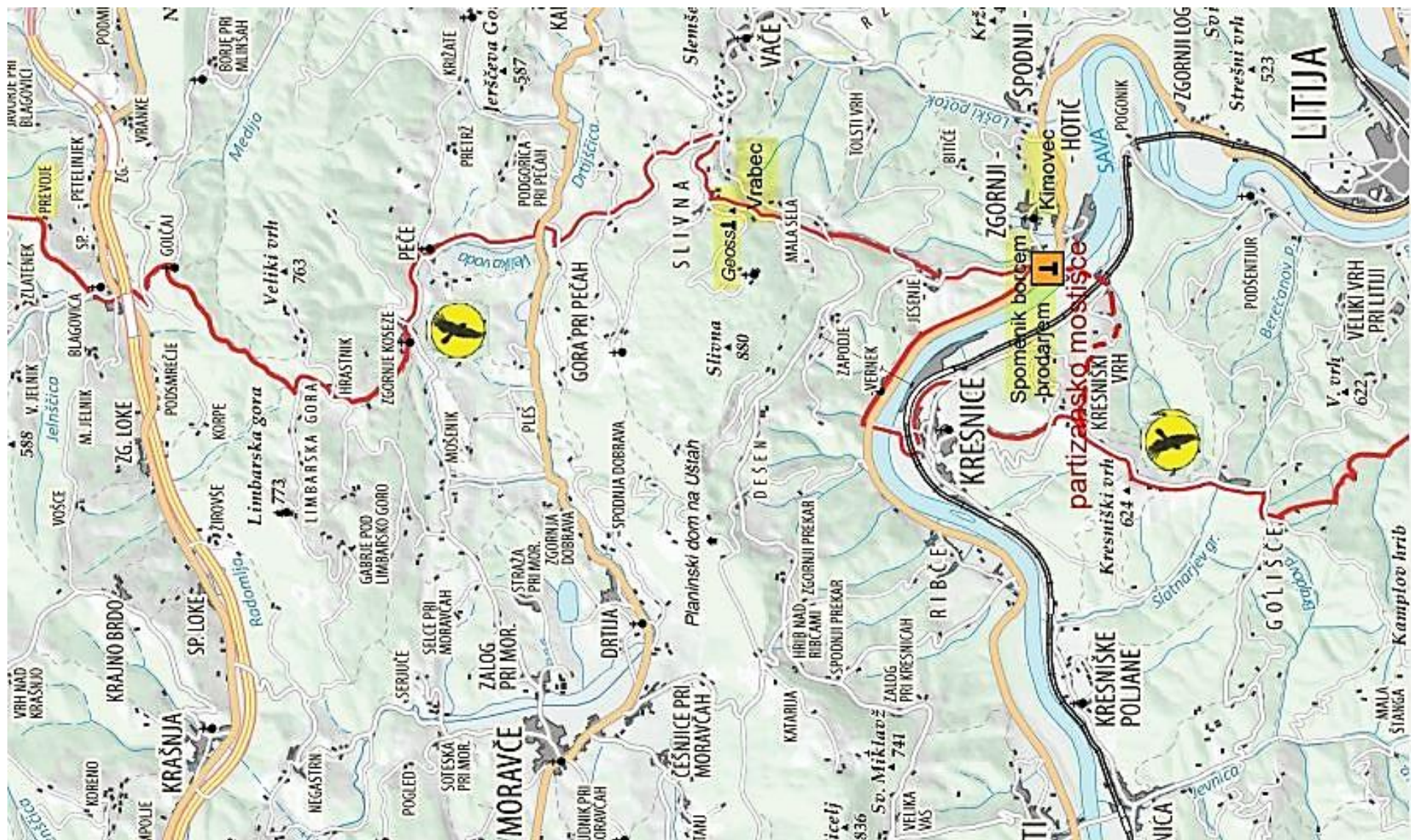
3 RDEČNIK - STON
28,57 km



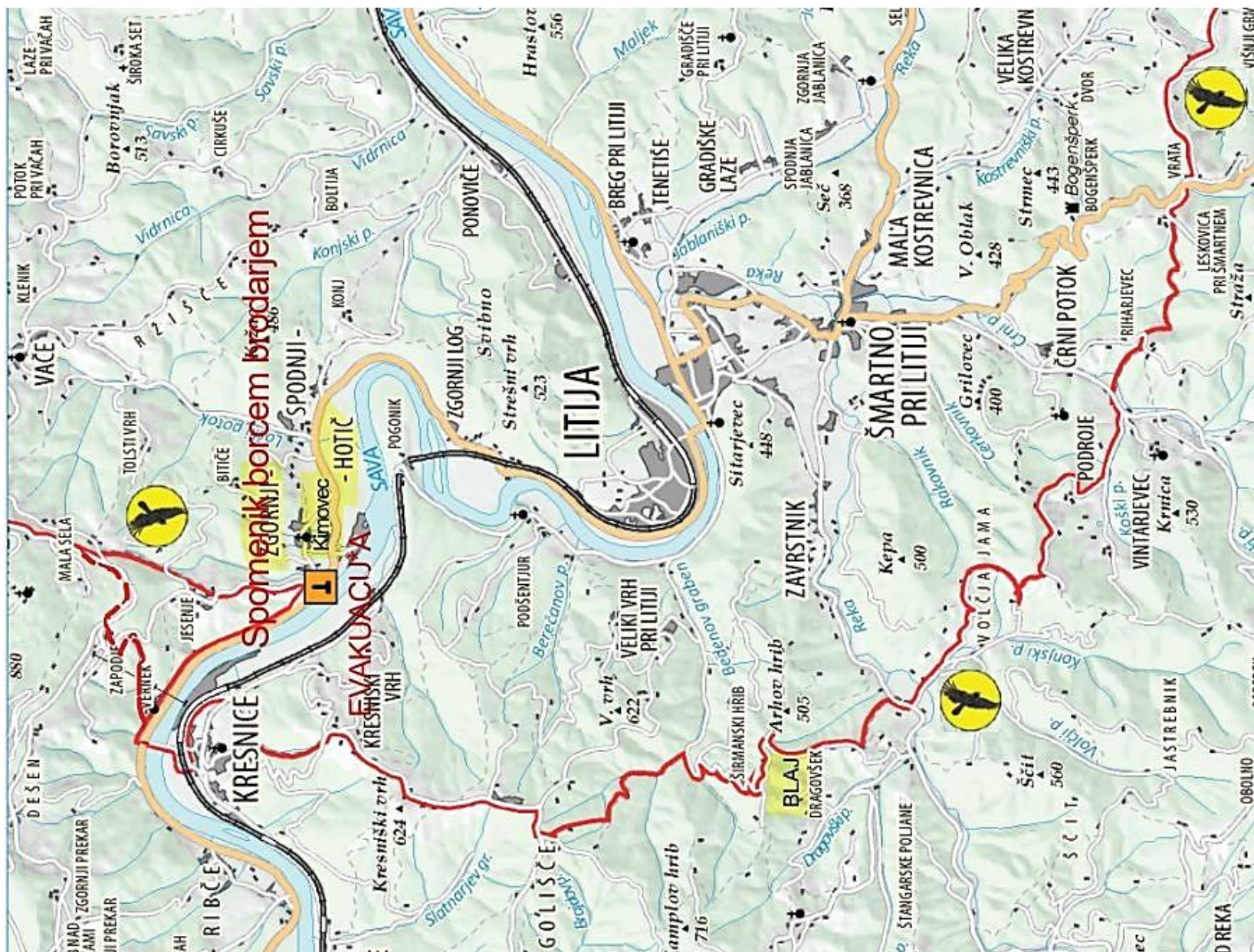
4 STON - PI. TRAVNIK
28,72 km



5 PI. TRAVNIK-
- BLAGOVICA,
16,37 km



6 BLAGOVICA -
ZG. HOTIČ, KRESNICE,
14 km



**DOLENJSKA
IN
BELA KRAJINA
116,82 km**

**Od spomenika v
Zgornjem Hotiču na
območju
»partizanskega
mostišča«
do
Otoka.**

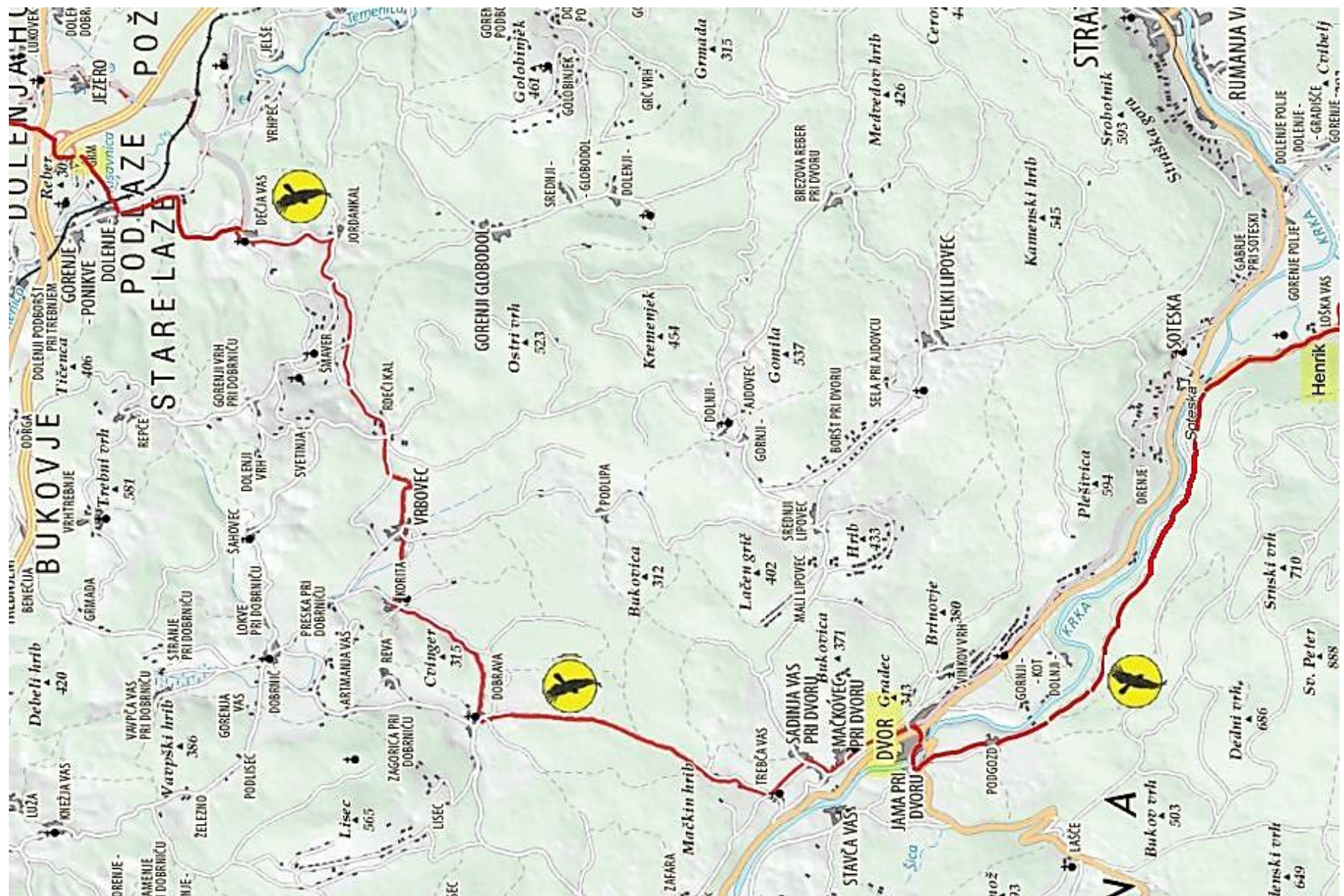
**7 ZG. HOTIČ,
KRESNICE - VRATA,
24,52 km**



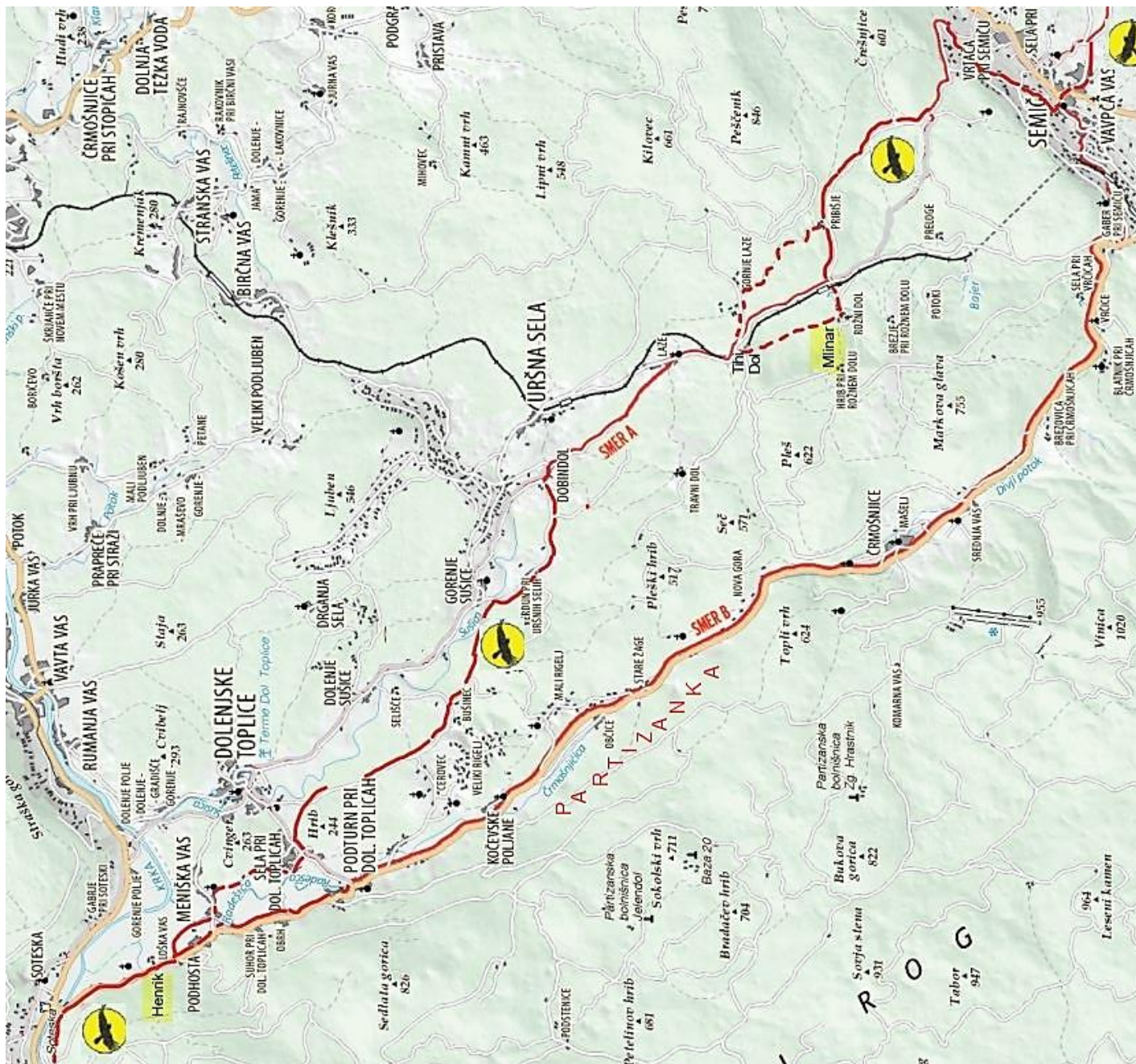
8 VRATA - GABROVKA,
10 km



9 GABROVKA - krožišče GRM,
TREBNJE,
20,06 km
9



10 GRM, TREBNJE - LOŠKA VAS,
SOTESKA, 26,83 km



11 LOŠKA VAS – SEMIČ
27,51 km



12 Semič, Restavracija Pezdirc –
 Otok, partizansko letališče
 7,96 km

Založil in izdal: Eduard Vedernjak, 2019,

Zasnova in redakcija: Eduard Vedernjak - korekcija poti z dopnilno grafiko: april 2023

Izdelała: Geodetska družba d.o.o., Ljubljana

Viri: Topografska podloga Geodetska družba d.o.o., 2019

Copyright: Eduard Vedernjak

Brez pisnega dovoljenja založnikov so prepovedani reproduciranje, distribuiranje, javna priobčitev, predelava ali druga uporaba tega avtorskega dela ali njegovih delov v kakršnem koli obsegu ali post-opku, tudi fotokopiranje, tiskanje ali shranitev v elektronski obliki. Tako ravnanje pomeni, razen v primerih 46 do 57. člena Zakona o avtorskih in sorodnih pravicah, kršitev avtorske pravice.