

# VSE POTI VODIJO V ŽUŽEMBERK

## ŽUŽEMBERK DANES

Tone Pavček  
Žužemberk

*Nad zeleno reko pečina  
in na pečini grad.  
Vsepovsod na njem zgodovina,  
Rast, razcvet in propad.*



Žužemberk

## Žužemberk

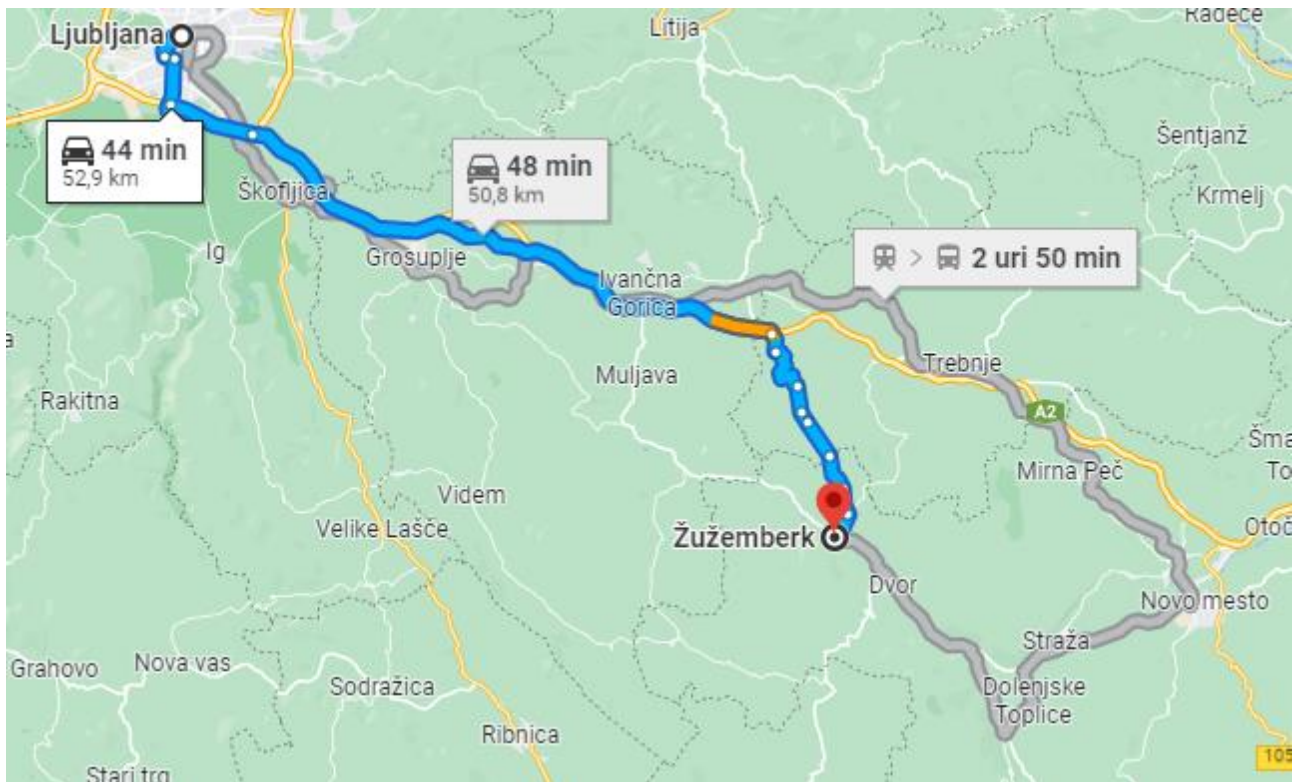


Geografska lega v Sloveniji

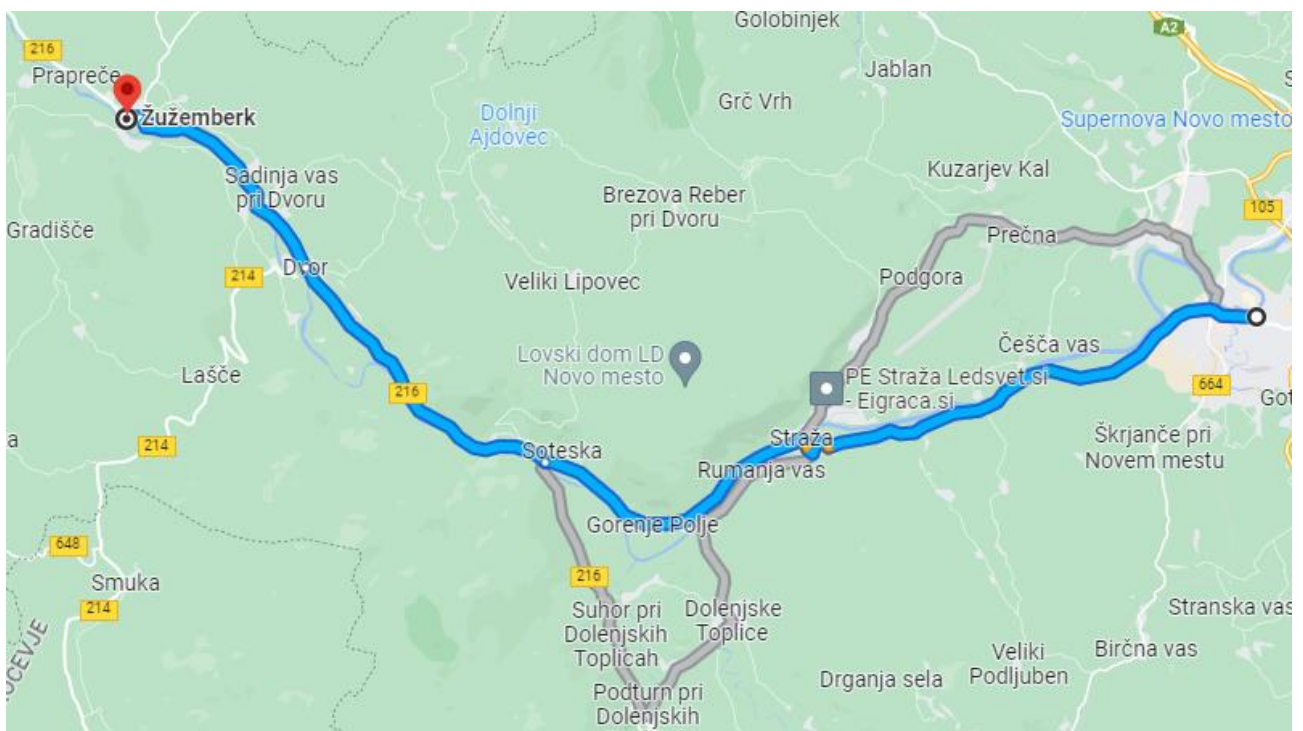
Koordinati:  45°49'54.18"N 14°56'0.85"E

<b>Država</b>	 Slovenija
<b>Statistična regija</b>	Jugovzhodna Slovenija
<b>Tradicionalna pokrajina</b>	Dolenjska
<b>Občina</b>	Žužemberk
<b>Površina</b>	
• Skupno	7,8 km <sup>2</sup>
<b>Nadm. višina</b>	239,5 m
<b>Prebivalstvo (2020)<sup>[1]</sup></b>	
• Skupno	1.081
• Gostota	140 preb./km <sup>2</sup>
<b>Časovni pas</b>	UTC+1 (CET)
• Poletje (DST)	UTC+2 (CEST)
<b>Poštna številka</b>	8360 Žužemberk
<b>Zemljevidi</b>	<a href="#">Najdi.si</a> <sup>↗</sup> , <a href="#">Geopedia.si</a> <sup>↗</sup>

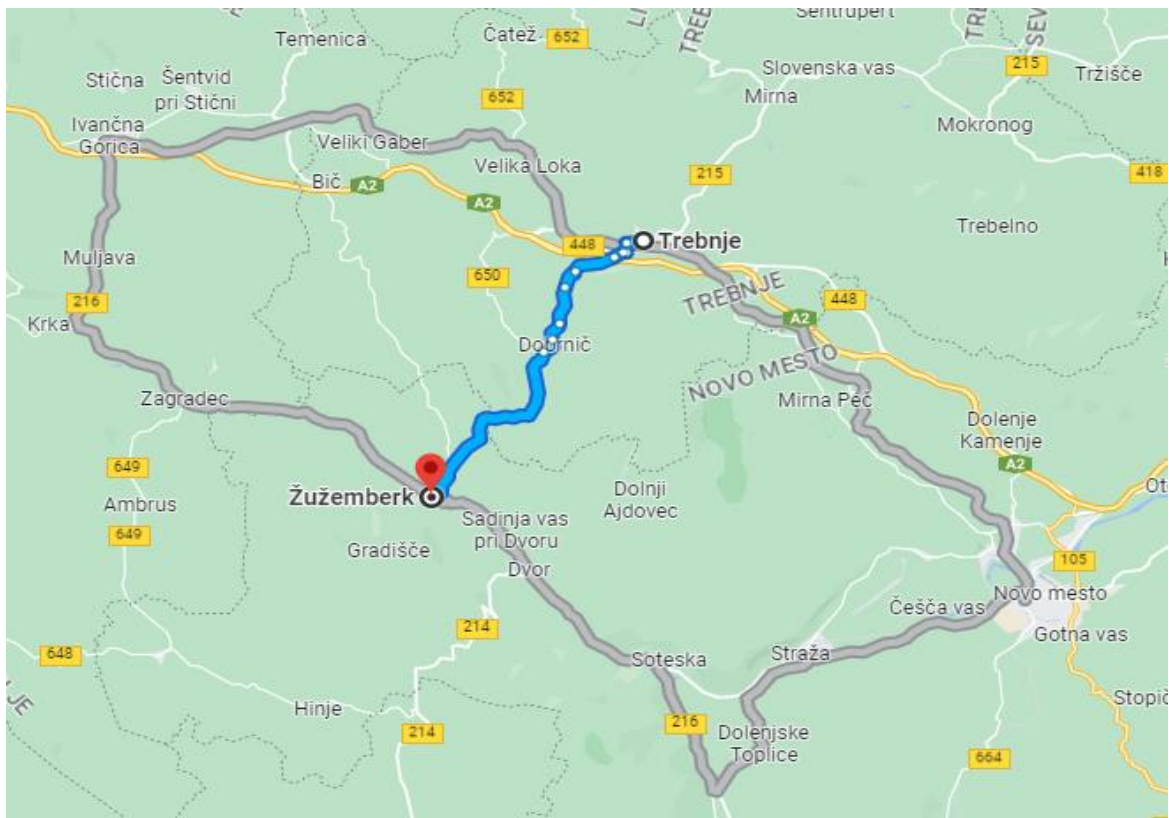
Vir: Wikipedija



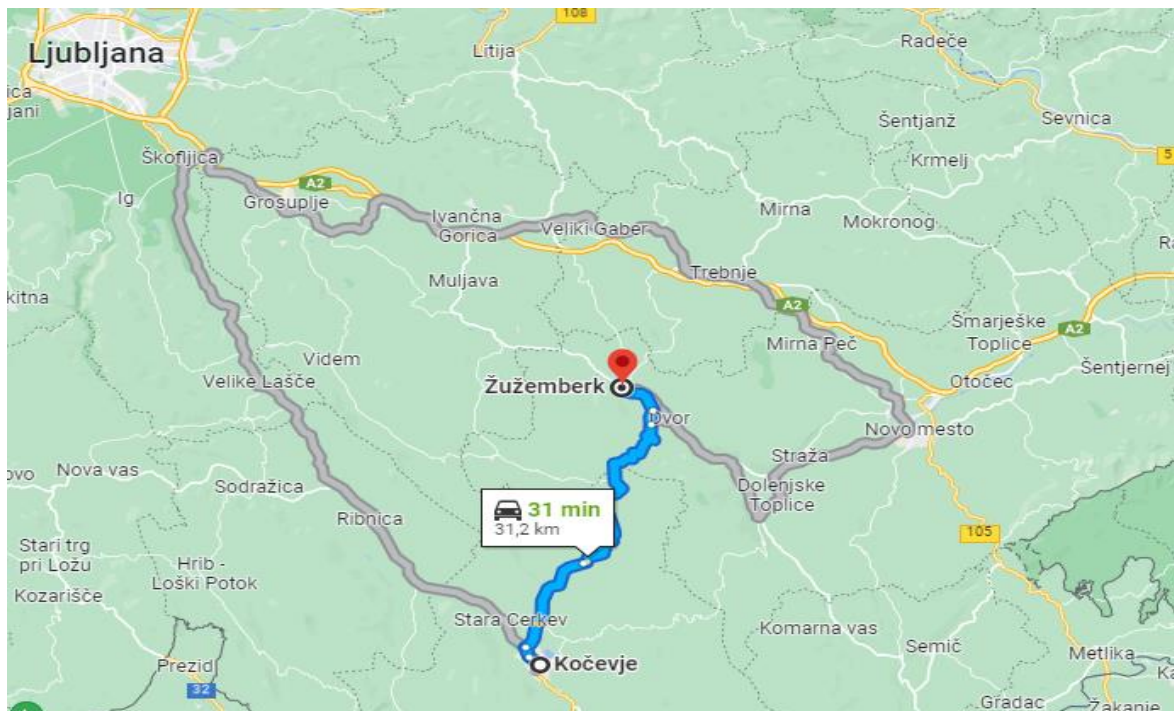
Ljubljana - Žužemberk



Novo mesto - Žužemberk



Trebnje - Žužemberk



Kočevje - Žužemberk

Vir: Google maps



Žužemberk, reka Krka in grad



Žužemberk - levi breg



Žužemberk – desni breg



Nekoč Stranska vas – danes Žužemberk desni breg



Žužemberk trg – grad in vodnjak



Žužemberk trg





Smoletova hiša



Pred drugo svetovno vojno posojilnica, danes gostinski lokal



Nekdanja grajska kašča



Nekdanje sodišče



Nekdanja Pehanijeva hiša



Žužemberk - trg



Smrketova hiša in stavba Občine Žužemberk



Cerkev Sv. Mohorja in Fortunata

OO ZB za vrednote NOB Žužemberk, april 2023

Oznake: Žužemberk, pot, Ljubljana, Novo mesto, Kočevje, Trebnje, trg, grad, cerkev, ZB, NOB